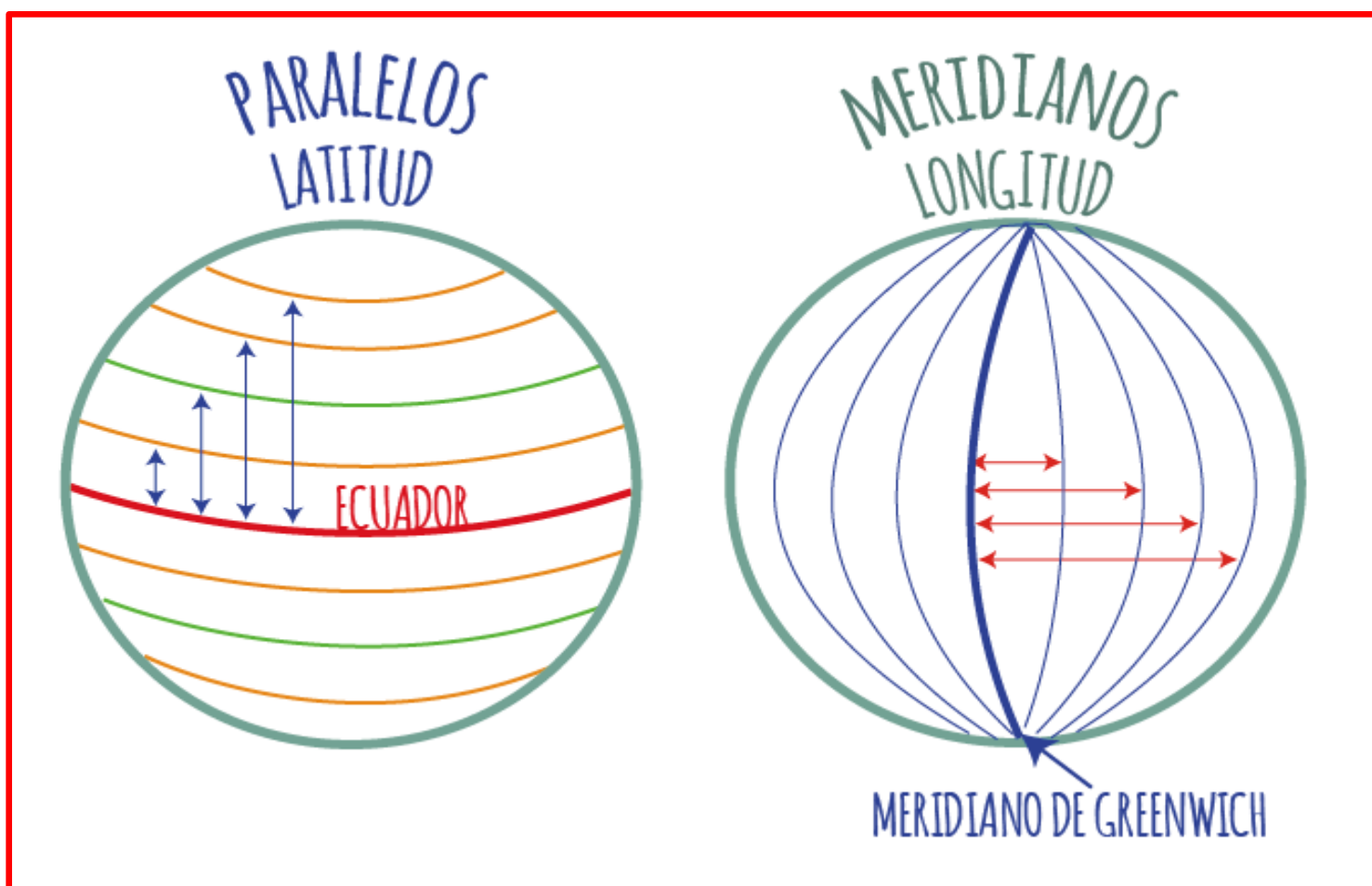


AREA SOCIALES: OBJETIVOS DE LA GUIA

- Diferenciar los conceptos de latitud y longitud a partir de las coordenadas geográficas.
- Reconocer la ubicación geográfica de Colombia en América y los límites con otros países

POSICIÓN ASTRONÓMICA Y GEOGRÁFICA DE COLOMBIA

Se denomina posición astronómica y geográfica de un territorio, a su ubicación dentro del globo terráqueo. Para determinar esta posición se usan las COORDENADAS GEOGRÁFICAS que son un conjunto de líneas imaginarias que atraviesan el globo terráqueo, tanto horizontal como verticalmente. Las Líneas Horizontales, se llaman Paralelos y las Líneas Verticales Meridianos. Las dos líneas imaginarias más importantes son: el paralelo del **ECUADOR**, y el meridiano de **GREENWICH**



UBICACIÓN ASTRONÓMICA DE COLOMBIA

Para determinar la posición astronómica se usan dos conceptos: la **LATITUD** y la **LONGITUD**

LA LATITUD:

Se define como la distancia que existe desde cualquier punto de la tierra al paralelo del Ecuador y puede ser **NORTE** o **SUR**.

LA LONGITUD:

Se refiere a la distancia que desde cualquier punto de la tierra al Meridiano de Greenwich y puede ser **ORIENTE** u **OCCIDENTE**. Estas distancias se miden en grados. Para determinar la posición astronómica se deben tener en cuenta los puntos extremos.

Posición Astronómica de Colombia Puntos Extremos:

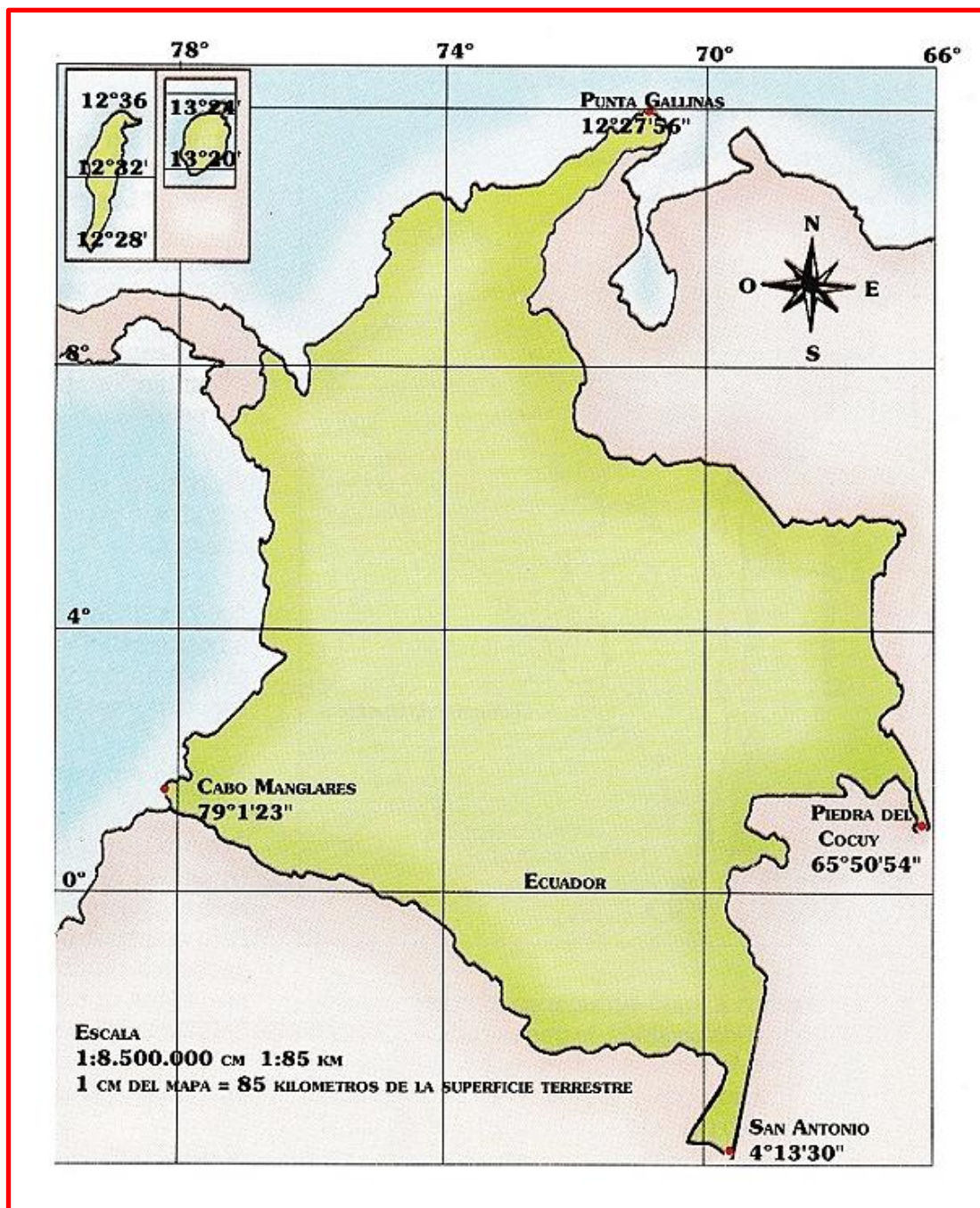
NORTE: Punta Gallinas: **12° 27' 56'**

SUR: Quebrada San Antonio: **4° 12' 30''**

ORIENTE: Isla de San José. **65° 50' 54''**

OCCIDENTE: Cabo Manglares: **79° 01' 23''**

UBICACIÓN ASTRONÓMICA DE COLOMBIA



UBICACIÓN GEOGRÁFICA DE COLOMBIA

La República de Colombia se halla situada en la esquina noroccidental de América del Sur.

Al norte limita con la República de Panamá y el mar Caribe, por el Oriente con las Repúblicas de Venezuela y Brasil, por el sur con las Repúblicas de Perú y Ecuador, y por el occidente con el océano Pacífico.

Su territorio tiene 1.141.748 km² de superficie continental, sumadas las aguas marinas y submarinas, 928.660 kms², la extensión es de 2.070.408 km².

El país está dividido en 32 departamentos y un distrito capital (Bogotá), además de contar con seis grandes regiones: Andina, Caribe, Pacífica, Orinoquía, Amazonía e Insular.

VENTAJAS Y DESVENTAJAS DE LA UBICACIÓN DE COLOMBIA

Toda Colombia queda en la zona tropical y por ello el clima se caracterizará por tener un invierno lluvioso y un verano seco. Colombia es una privilegiada “casa de esquina”. Y es la puerta de entrada a muchos países de Suramérica. Tener acceso al mar caribe y al océano pacifico le permite tener puertos comerciales en estas dos costas.

Por estar en un lugar que no permite las estaciones, se puede cultivar cualquier producto durante todo el año.

UBICACIÓN GEOGRÁFICA DE COLOMBIA




GUÍA DE TRABAJO

1. Escribir todos los textos que están en la presente guía, teniendo en cuenta la buena letra y ortografía.
2. Realizar el dibujo de paralelos y meridianos que se encuentra en la primera página.
3. Recortar y pegar las imágenes de ubicación astronómica que se encuentra en la segunda página.
4. Recortar y pegar la imagen del mapa de la ubicación geográfica de Colombia que se encuentra en la tercera página y colorear conforme a las siguientes instrucciones:
 - Pintar el territorio de Colombia con los colores de la bandera.
 - Pintar los países con los que limita Colombia de color anaranjado. (Panamá, Venezuela, Brasil, Perú Y Ecuador).
 - Pintar los demás países con diferentes colores.

ÉTICA, VALORES: OBJETIVOS DE LA GUIA

OBJETIVOS: conocer la importancia de tener una educación vial. Del mismo modo aprender algunos comportamientos adecuados para prevenir accidentes en la calle.

EDUCACIÓN VIAL

 <p>Peatón</p>	<h4>Ficha 1</h4> <p>¿Qué es la Educación Vial?</p> <p>La Educación Vial es una forma divertida de aprender a movernos de forma segura como peatones, viajeros y conductores.</p>		<h4>Ficha 2</h4> <p>¿Para qué sirve la Educación Vial?</p> <p>Con la Educación Vial aprendemos a protegernos y cuidarnos para prevenir los accidentes de tráfico, para que pequeños y mayores no suframos daños.</p>
--	---	--	---

Actividad 1

1. Dibuja un semáforo peatonal, recuerda que el semáforo peatonal está compuesto de dos siluetas humanas, una roja en estado de quietud y otra verde en estado de movimiento.
2. Escribe el significado de cada señal: **el muñeco en rojo** – **el muñeco en verde** – **el muñeco en verde parpadeante**.
3. escribe las características del buen y mal peatón que están en la siguiente imagen:



El peatón en ciudad

Un **peatón** es una persona que circula a pie por una vía pública

Un peatón se mueve seguro:

- Caminando por las aceras y zonas peatonales
- Circulando por los pasos peatonales
- Obedeciendo las indicaciones de los agentes
- Mirando a ambos lados antes de cruzar la calle
- Teniendo cuidado con la salida de garajes y talleres
- Esperando a que el semáforo para peatones este fijo y en verde
- Esperando para cruzar a que los vehículos estén detenidos



Un peatón se pone en peligro:

- Saltando vallas y barreras
- Molestando a los demás peatones
- Caminando por el bordillo de la acera
- Llevando animales sueltos por la calle
- Cruzando por lugares donde no es visto
- Moviéndose con patines a gran velocidad
- Cruzando con el semáforo peatonal en rojo, aunque no vengyan vehículos



RELIGIÓN: OBJETIVOS DE LA GUIA

- reconocer las enseñanzas de Jesús a través de sus parábolas Y tomarlas como ejemplo en el ejercicio de la vida cristiana.

PARÁBOLA DEL SIERVO DESPIADADO

Parábola del siervo despiadado
Mt 18.21-35

Pedro se acercó a Jesús y le preguntó: Señor, ¿cuántas veces tengo que perdonar a mi hermano que peca contra mí? ¿Hasta siete veces?

No te digo que hasta siete veces, sino hasta setenta y siete veces

Por eso el reino de los cielos se parece a un rey que quiso ajustar cuentas con sus siervos.

Al comenzar a hacerlo, se le presentó uno que le debía miles y miles de monedas de oro.

La Santa Biblia, Nueva Versión Internacional® NVI®
Copyright © 1999 by Biblica, Inc.® Used by permission. All rights reserved worldwide.

Como él no tenía con qué pagar, el señor mandó que lo vendieran a él, a su esposa y a sus hijos, y todo lo que tenía, para así saldar la deuda.

El siervo se postró delante de él.

El señor se compadeció de su siervo, le perdonó la deuda y lo dejó en libertad.

Tenga paciencia conmigo, y se lo pagaré todo.

Ilustración: aizpruartes

Al salir, aquel siervo se encontró con uno de sus compañeros que le debía cien monedas de plata.

Lo agarró por el cuello y comenzó a estrangularlo.

¡Págame lo que me debes!

Su compañero se postró delante de él.

Ten paciencia conmigo, y te lo pagaré.

Pero él se negó. Más bien fue y lo hizo meter en la cárcel hasta que pagara la deuda.

La Santa Biblia, Nueva Versión Internacional® NVI®
Copyright © 1999 by Biblica, Inc.® Used by permission. All rights reserved worldwide.

Cuando los demás siervos vieron lo ocurrido, se entristecieron mucho y fueron a contarle a su señor todo lo que había sucedido.

Entonces el señor mandó llamar al siervo.

Servo malvado! Te perdoné toda aquella deuda porque me lo suplicaste. ¿No debías tú también haberte compadecido de tu compañero, así como yo me compadecí de ti?

Y, enojado, su señor lo entregó a los carceleros para que lo torturaran hasta que pagara todo lo que debía.

Ilustración: aizpruartes

Así también mi Padre celestial los tratará a ustedes, a menos que cada uno perdone de corazón a su hermano.

ACTIVIDAD 1

- lee con atención la parábola del siervo despiadado y resuelve las siguientes preguntas:
 - ❖ ¿Cuántas oportunidades crees que debemos perdonar a una persona que se equivoca?
 - ❖ ¿Cuántas veces crees que te deben perdonar cuando hagas algo malo?
 - ❖ ¿Por qué crees que es importante perdonar?
 - ❖ ¿Qué opinas del comportamiento del siervo?